


478




B 174261

পশ্চিমবঙ্গ পশ্চিম বঙ্গ WEST BENGAL

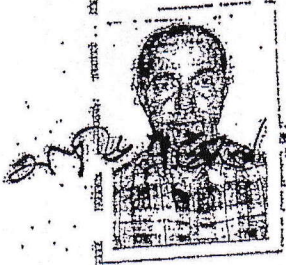
Whereof the amount is admitted to  
be paid with the stamp duty and  
the duty of 1% on the value of the  
document.

১৯ জুলাই ১৯৫৬  
১৯৫৬


১৯৫৬  
১৯৫৬



দানপত্র



১৯৫৬  
১৯৫৬



পশ্চিমবঙ্গ পশ্চিম বঙ্গাল WEST BENGAL

C 602965


অর্থাৎ কলকাতা  
গোপনিক কোর্ট

দানপত্র



স্বাক্ষরিত ক. চন্দ্র

সম্ম 38561 বার ৩ হ ১৪০০ ২ ২২/১২/০০



পশ্চিমবঙ্গ পশ্চিম বঙ্গাল WEST BENGAL



১০০ টকা  
১০০ Rupees

মূল্য- ১,৩৭,১৮৩ টকা  
 জমি- ৮ ছটাক  
 সিট নং ৮, দাগ নং ১৭৭  
 পৌর এলাকা মৌজা ডাবগ্রাম  
 থানা- ভজিনগর

সন ১৪১৫ বাং ১ হু প্রাধিকার হু ২২/৭/২০০৪



১৮/১১/১৯  
১৯/১১/১৯

:- তপশীল দান কৃত সম্পত্তির বর্ণনা :-

জেলা ও সাব-রেজিষ্ট্রারী জলপাইগুড়ি, থানা ডক্টিনগর পরগণা বৈকুণ্ঠপুর মৌজা ডাবগ্রাম মধ্যে পশ্চিম বঙ্গসরকার মালিকানাধীন বি,এল, এ্যান্ড, এল, আর, ও রাজগঞ্জ অধীনে ২ নং জে, এল, ভুক্ত যাহা রিভিশনাল সেট্লেমেন্ট জরীপে স্থান ৮২ খতিয়ান ভুক্ত বার্ষিক ৬.৯১ টাকা জমার ৬৩.২৯ একর জমি মধ্যে আমাদের কবালা: খরিদা বার্ষিক ০.০১ পয়সা জমার ১২ ছটাক জমি তন্মধ্যে হারাসারীসুএ বার্ষিক ০১ পয়সা জমার ৮ আট ছটাক বা ০.০০৮২৫ একরাংশ জমি তোমাকে নিঃস্বত্ব করে দান করিলাম।

দাগ নং, - ৮ নং আর্ট নং সিটের ১৭৭ নং দাগের মধ্যে আমাদের কবালা খরিদা ১২ ছটাক জমি তন্মধ্যে নিম্ন চৌহদ্দি ও পরিমাপ ভুক্ত ৮ ছটাক বা ০.০০৮২৫ একরাংশ জমি দান করিলাম।

চৌহদ্দি- উওরে - ২৮ প্রহ রাস্তা, দক্ষিণে - অজয় ঘোষ, পূর্বে - তোমার নিজ জমি, পশ্চিমে - অজয় ঘোষ এই চৌহদ্দি ভুক্ত এবং যাহার উওরে - ০৬-১০", দক্ষিণে - ০৬-১০", পূর্বে - ৫৩-০০", পশ্চিমে - ৫৩-০০" এই পরিমাপ ভুক্ত উক্ত দানকৃত ভূমি বটে।

অএ দলিলের সহিত দাখিলী নকসায় লাল রংএর সীমানা দ্বারা দানকৃত জমি প্রদর্শিত হইল এবং তাহা অএ দলিলের একাংশ বলিয়া গণ্য হইবে।

আমি দানপত্র গ্রহীতা দানকৃত জমি সানন্দে গ্রহণ করিলাম।

উক্ত দানকৃত জমি

টাইপ কারক ও দলিল লিখক।

স্বীয় হস্তে স্বাক্ষর  
(পীযুষ কান্তি সরকার)

জলপাইগুড়ি - লাইসেন্স নং - ২৬।

ইসাদী -

স্বীয় হস্তে স্বাক্ষর  
দক্ষিণে - অজয় ঘোষ,  
পূর্বে - তোমার নিজ জমি,  
পশ্চিমে - অজয় ঘোষ  
এই চৌহদ্দি ভুক্ত এবং যাহার উওরে -  
০৬-১০", দক্ষিণে - ০৬-১০", পূর্বে -  
৫৩-০০", পশ্চিমে - ৫৩-০০" এই পরিমাপ ভুক্ত উক্ত দানকৃত ভূমি বটে।

স্বীয় হস্তে স্বাক্ষর

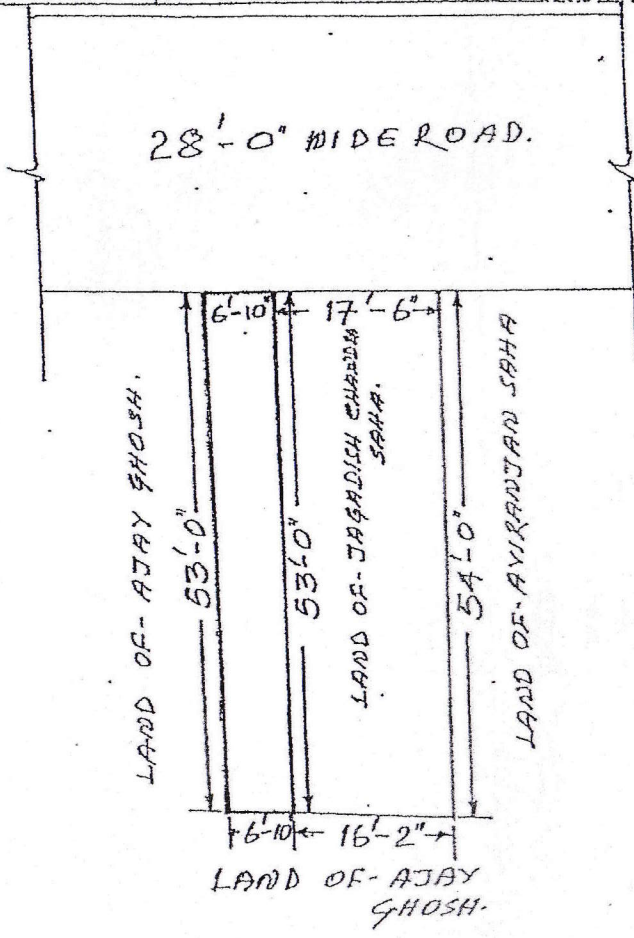
অ. কান্তি সরকার

SITE PLAN

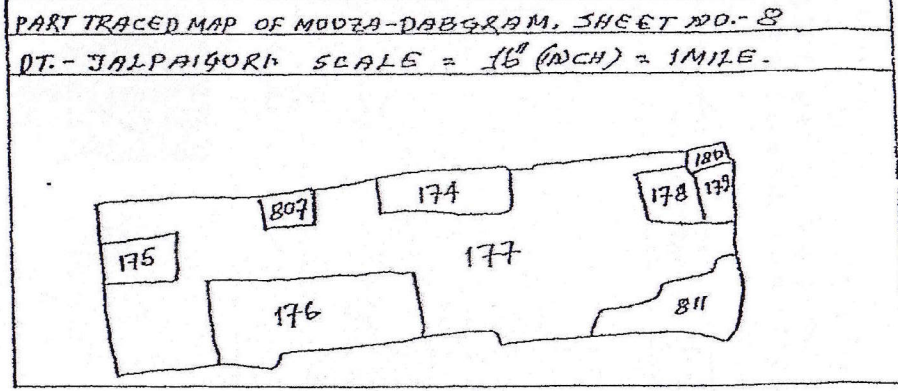
SCALE = 1" (INCH) = 20' (FEET).

SCHEDULE OF LAND.

| NAME OF DONEE  | NAME OF DONOR   | MOOZA   | J.L. NO. | SHEET NO. | WARD NO. | KHATTAP NO. | PART OF PLOT NO. | AREA OF LAND TO BE DONATED.       | REMARKS  |
|--|---|---------|----------|-----------|----------|-------------|------------------|-----------------------------------|--|
| SH CHANDRA SAHA<br>SAIDAS SAHA<br>OF<br>AR. WARD NO.- 41<br>OKE ROAD<br>KTI NAGAR<br>JALPAIGORI. | 1. SRI AVIRANJAN SAHA<br>2. SRI MADIK CHANDRA SAHA<br>BOTH S/O. SRI GOSIDAS SAHA<br>OF<br>JYOTI NAGAR, WARD NO.- 41,<br>P.O.- SEYOKE ROAD<br>P.S.- BHAKTI NAGAR<br>DIST.- JALPAIGORI. | DABGRAM | 2        | 8         | 41       | 82          | 177              | 8 CHHATAK<br>OR<br>0.008250 ACRE. | THE SAID LAND<br>HAS BEEN<br>SHOWN BY<br>RED BORDER. |



Drawn By  
Ajay Ghosh  
Jalpaigori



Handwritten signature in Bengali script.

Handwritten signature in Bengali script.

SIGNATURE OF DONEE


SIGNATURE OF DONOR

Government of West Bengal  
 Department of Finance (Revenue), Directorate of Registration and Stamp Revenue






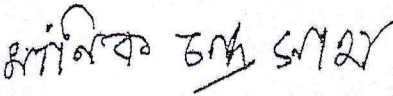
Office of the D.S.R. JALPAIGURI, District- Jalpaiguri

Signature / LTI Sheet of Serial No. 02473 / 2008, Deed No. (Book - I , 02465/2008)

Signature of the Presentant


| Name of the Presentant | Photo | Finger Print | Signature with date  |
|------------------------|-------|--------------|--|
| Sri Aviranjan Saha     |       |              | <br>22/7/08 |

Signature of the person(s) admittng the Execution at Office.

| Sl No. | Admission of Execution By   | Status | Photo   | Finger Print  | Signature  |
|--------|---|--------|---|---|--|
| 1      | Aviranjan Saha<br>Address -Jyotinagar, Ward<br>No: 41 Po; Sevoke Road Dist:<br>Jalpaiguri     | Self   | <br>22/07/2008   | <br>LTI<br>22/07/2008   | <br>22/7/08<br>1906 |
| 2      | Manik Chandra Saha<br>Address -Jyotinagar, Ward<br>No: 41 Po; Sevoke Road Dist:<br>Jalpaiguri | Self   | <br>22/07/2008 | <br>LTI<br>22/07/2008 | <br>1908          |

Name of Identifier of above Person(s)  
 Kush Kanti Sarkar  
 -Jalpaiguri, College Para Po; Jalpaiguri Dist:  
 Jalpaiguri

Signature of Identifier with Date

  
 22/9/08